


Voie Verte de La Vallée de la Plaine



www.lorvelo.fr

De Raon - l'étape (88)

A Raon sur Plaine (88)

25 kms

Un peu d'histoire

voie verte réalisée par la Communauté de Communes de la vallée de la Plaine et inaugurée en 2009.

La Plaine qui prend sa source au Donon, sert de frontière entre les Vosges et la Meurthe-et-Moselle.

Sur le parcours, on franchit une fois cette frontière : à Bionville (54).

La rivière a pris de l'importance depuis que le lac de Pierre-Percée sert de réserve pour la Centrale de Cattenom. L'eau relâchée rejoint la centrale par la Plaine, puis la Meurthe et, enfin la Moselle.

Points d'intérêt sur le parcours

-**Raon l'étape** : le Museum Hotel, le confluent de la Plaine et de la Meurthe

-**Celles-sur-Plaine** : le lac de Pierre-Percée, le lac de Celles-sur-Plaine et sa zone de loisirs, la scierie de la Hallière

-de **Celles-sur-Plaine à Raon-sur-Plaine** : très beau parcours en forêt

Mon avis de cyclotouriste

-une **très belle balade**, dans un paysage pittoresque sur les pentes du Donon, mais avec des points d'intérêts

-une distance qui permet d'effectuer, sans trop de problèmes, l'aller-retour.

-on suit presque constamment le cours de la Plaine, une très belle rivière.

-de Celles-sur-Plaine à Raon-sur-Plaine : un superbe parcours en forêt, au bord de la rivière.

-on roule tantôt sur une voie verte autonome, tantôt sur des routes forestières à faible trafic.

Informations générales

Départ : boulo-drome de Raon l'Etape, à 300m de l'Hôtel de Ville.

Arrivée : église de Raon-sur-Plaine

Longueur : 51kms AR

Revêtement : macadam, béton

Dénivelé : 140m en 25,5kms

Sécurité : sans aucun problème sur moitié du parcours. attention sur l'autre moitié : on emprunte des routes forestières à faible trafic.

Fléchage : sans problème, sauf à Celles-sur-Plaine, lorsque l'on rejoint la grand route : prendre à droite puis à gauche.

Trafic : faible

Villes ou villages traversés : Raon l'étape (km0), La Trouche (km3,5), Celles-sur-Plaine (km11,5), Bionville (km17), Allarmont (km18), Vexaincourt (km21,5), Luvigny (km23), Raon-sur-Plaine(km25)

coordonnées GPS point de départ :

Latitude : 48,4080106,

Longitude : 6,8491586



Départ du boulodrome, à 300m de l'Hotel de Ville. La signalétique est parfaite, tout au long du parcours. On sait régulièrement d'où l'on vient, où l'on est et où l'on va. Tout simplement.



en face, des chambres en forme d'oeuf au Museum Hotel



une dizaine de panneaux de ce type sur le parcours



5 cm d'eau sur la voie, suite à de fortes chutes de pluie



20 cm, et c'est bien un cycliste en face



piste en béton



la Plaine, rivière vive



à proximité d'un centre équestre




on continue à longer la rivière

De La Trouche à Celles-sur-Plaine



De La Trouche à Celles-sur-Plaine



le lac de Pierre-Percée

petit détour
par le lac
de
Pierre-Percée
+ 2 kms AR

au lieu dit le Vieux-
Pré
304ha, 32 kms de
pourtour, 62 millions de
m³ d'eau et une
profondeur maximale de
80m.


Ce lac, construit par
EDF a été
mis en service en 1993,
pour garantir un débit
d'eau minimum dans la
Moselle pour le
refroidissement de la
Centrale de Cattenom, à
la frontière
luxembourgeoise. L'eau
se déverse dans la
Plaine, puis dans la
Meurthe à Raon l'Etape
et dans la Moselle à
Custines.



le barrage est haut de 78m



la vallée de la Plaine, depuis la digue



la Fontaine Jacquot, au pied du lac

De La Trouche à Celles-sur-Plaine



le lac de Celles-sur-Plaine complète le dispositif d'EDF et sert de réserve à Pierre-Percée



la rivière Plaine à la sortie du lac



Zone de loisir aménagée au bord du lac de Celles-sur-Plaine



des étangs entre le lac et l'entrée à Celles-sur-Plaine

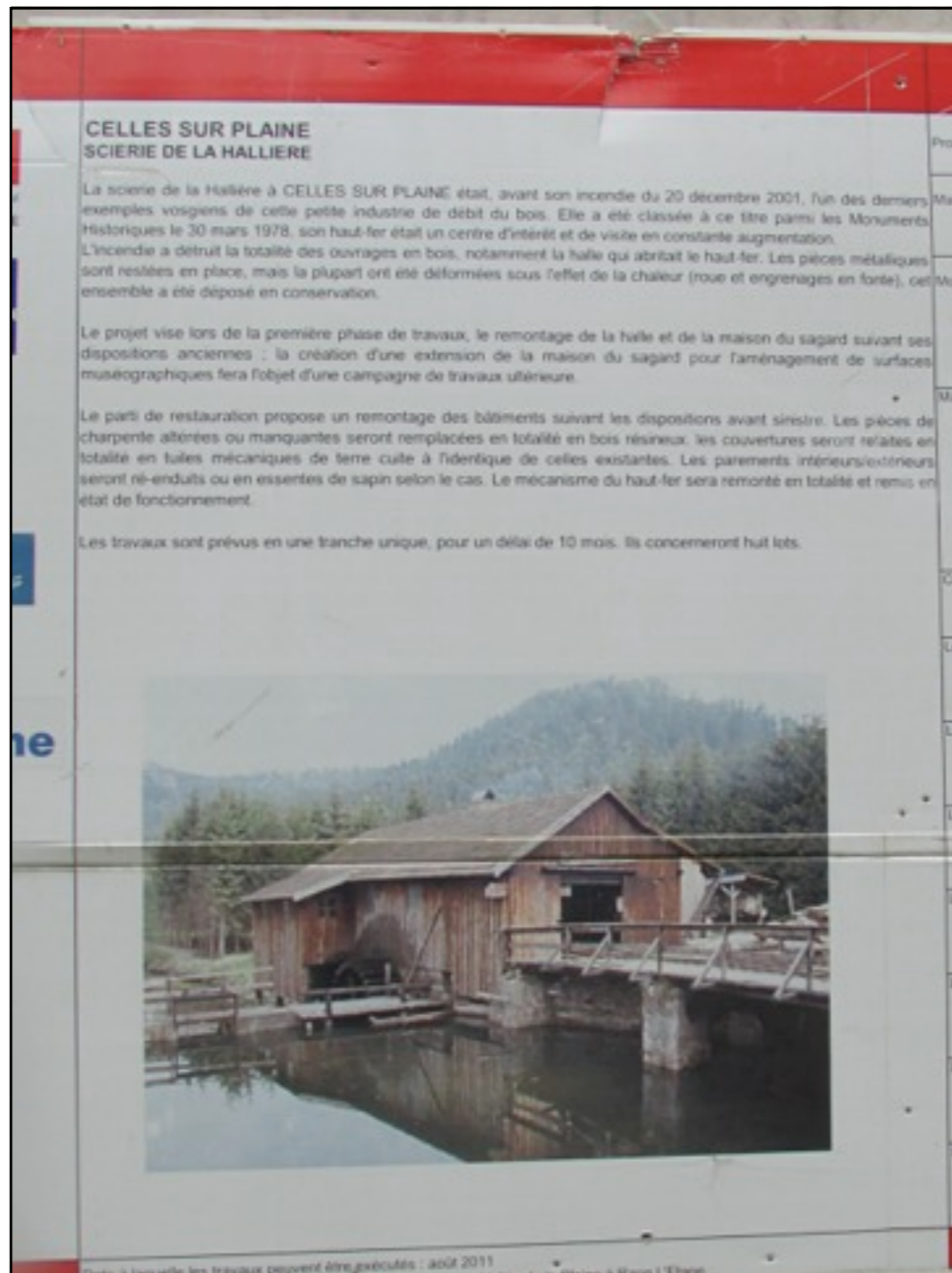


l'entrée de Celles-sur-Plaine



attention, lorsque l'on rejoint la route, prendre légèrement à droite, puis tout de suite à gauche, on traverse un lotissement et on poursuit en forêt

La scierie de la Hallière



pas exactement sur le parcours mais
toute proche. vaut le détour



De Celles-sur-Plaine (88) à Bionville (54)



Bionville (54)-(km17,5)



incursion en Meurthe-et-Moselle

Allarmont (88) (km18)



la Plaine à Allarmont



et toujours une signalétique parfaite



de Allarmont à Vexaincourt



que du bonheur!!



Vexaincourt (km21,5)



de Vexaincourt à Luvigny



un petit pont nous fait passer de la rive gauche à la rive droite

Luvigny (km23,5)



de Luvigny à Raon-sur-Plaine





fin de la balade
devant l'église, bien
sûr au milieu du
village.
Dommage, on était
bien.



on quitte, à regret, la Plaine qui
prend sa source, un peu plus haut à
750m, dans le Donon, sur la partie
du territoire de Grandfontaine, que
revendique la commune de
Raon-les-Leau (67).

La Voie Verte nous fait parcourir 25
kms sur les 34kms du cours de cette
rivière.

La Plaine se jette dans la Meurthe à
Raon-l'Etape, au lieu-dit l'Avotte



la Plaine à Raon-l'Etape