



7 À EUVEZIN

RUPT-DE-MAD ET RUISSEAU DE MADINE

TRÉSORS CACHÉS DE LA RIVIÈRE

ACCÈS :

Commune d'Euvezin
De Nancy, A31 à Pont-à-Mousson, puis D 958 à Flirey, puis D904 à Essey-et-Maizerain D28, puis D28b jusqu'à Euvezin. Grand'Rue, tournez à droite vers la place du Château.
Parking : autour de la Place du Château.

À VOIR SUR LE PARCOURS :

- À JAULNY :
 - » Le Château (XI^{ème} au XVIII^{ème} siècles),
 - » Le viaduc de la Ligne à Grande Vitesse,
 - » Un lavoir et une fontaine,
- À THIAUCOURT :
 - » Le musée du costume militaire,
 - » Le cimetière militaire américain,
- À EUVEZIN :
 - » L'atelier de J.P. Fringant, ferronnier d'art,
 - » L'Eglise Saint-Gorgon,
 - » Le château restauré du XVIII^{ème} siècle,
- À BOUILLONVILLE :
 - » Le cimetière militaire allemand,
 - » Visite guidée de la fromagerie.



APRÈS LA MARCHÉ :

- À XAMMES :
 - » L'Eglise Saint-Clément (XVII et XVIII^{ème}) : non-ouvert au public,
 - » Thiaucourt : Au P'tit Bazar (Boutique du Parc Naturel),
- Autour du lac de MADINE :
 - » Réserve naturelle du lac de Madine et de l'étang de Pannes,
 - » Pôle de loisirs : pêche, navigation, vélo...
- À MONTSEC :
 - » La butte-témoin et le Mémorial américain,
 - » Le cimetière américain du Saillant de Saint-Mihiel.

INFORMATION :

 **Office de tourisme Cœur de Lorraine,**
Rue du Palais de Justice
54300 SAINT MIHIEL
+33 (0)3 29 89 06 47
<http://www.coeurdeldorraine-tourisme.fr>

Crédits photographiques : couverture : M. Grosjean, points d'intérêt (de haut en bas) : D. Haillant, A. Povedano, Association Les Chanterelles. / intérieur (de gauche à droite) / de haut en bas) : M. Grosjean, Y. Dissac.

© CD54 - 2016 - Impression CD54 
Conception et réalisation : Delanchy communication 

UN ESPACE NATUREL SENSIBLE DE 37 KM DE LONG !



Au niveau de ses sources, sur le plateau de la Woëvre, le Rupt-de-Mad est un cours d'eau lent de plaine. Son courant s'accélère, entre Euvezin et Thiaucourt, tandis que la vallée creuse une entaille dans le calcaire. Sur tout son cours, la rivière accueille de nombreuses espèces de poissons patrimoniales (Brochet, Bouvière, Vandoise, Chabot, Lamproie de Planer...). Les populations d'insectes aquatiques sont elles aussi remarquables et ont participé au classement de la vallée au titre de Natura 2000 (sites d'intérêt européen). Ces qualités biologiques sont préservées grâce à l'investissement des acteurs du territoire (Communes, Parc Naturel Régional, Chambre d'agriculture, Conservatoire d'Espaces Naturels...) et en particulier de la Communauté de Communes du Chardon Lorrain qui réalise un important travail de restauration et d'entretien du cours d'eau.

Communauté de communes de Mad & Moselle :
+33 (0) 3 83 81 91 69 / www.cc-chardonlorrain.fr



Plus d'infos sur les ENS : Conseil Départemental de Meurthe-et-Moselle
e-mail : nature@departement54.fr - téléphone : +33 (0) 3 83 94 56 87


LE CINCLE PLONGEUR



Petite boule de plumes noires au plastron blanc, le Cincle plongeur est parfois qualifié de "Merle d'eau". Il habite les rivières courantes aux eaux de bonne qualité. On l'aperçoit souvent, perché sur une pierre, effectuant de petites flexions caractéristiques. Il plonge ensuite la tête la première et marche sur le fond de l'eau en s'agrippant aux pierres et aux graviers qu'il fouille du bec pour en déloger de petits invertébrés...


LE TERRITOIRE, VUE DE LA RIVIÈRE

Champ / contrechamps...
Après avoir admiré la rivière depuis le sentier, découvrez le site depuis le Rupt-de-Mad, en canoë. L'Association « Les Chanterelles » sera votre guide sur un parcours équipé de panneaux pédagogiques (et d'une plaquette) illustrant la faune et la flore de la rivière. Une belle expérience à vivre en famille...



3H / 5H

12 KM OU 20 KM
DÉPART : EUVEZIN
GPS : 48.923696, 5.838277
DIFFICULTÉ : DIFFICILE
BALISAGE :



RUPT-DE-MAD

7

CE PARCOURS EST ACCESSIBLE EN GUIDAGE GPS VIA L'APPLICATION «IRANDO»



LÉGENDE

-  CHÂTEAU DE JAULNY
-  CIMETIÈRE ALLEMAND (14-18)
-  ESPACE NATUREL SENSIBLE
-  VARIANTE

- 1 Démarrez de la place centrale d'Euvezin « Place du Château ».
 - >>Possibilité d'effectuer directement la variante (X) allant vers Bouillonville : prenez la Grand Rue et suivez le balisage.
- 2 Longez par la droite l'école communale, traversez le pont passant au-dessus du Rupt de Mad puis, à 10 m, prenez à droite sur un chemin herbeux.
- 3 Après 350 m, quittez le chemin herbeux puis prenez directement à droite puis à gauche pour longer le Rupt de Mad. Continuez sur le sentier « Moulin de la Haie », sur environ 900 m, puis tournez à droite au niveau de l'arche.
- 4 Passez sous l'arche du viaduc ferroviaire et tournez à gauche. Longez la voie de chemin de fer, sur 450 m, puis prenez le 1^{er} chemin à droite avant les silos sur environ 500 m. A Essey-et-Maizerais, prenez la rue de Fontaine Chopin puis, à 60 m à droite, suivez la rue Saint-Martin jusqu'à la rue de Verdun (rue principale) et tournez à droite. Continuez tout droit et traversez le pont passant au-dessus du Rupt de Mad.
- 5 Après le pont, tournez à gauche sur la rue « Devant le Clos ». Continuez tout droit sur 850 m environ et à l'intersection, prenez à droite : différents points de vue sur le parcours (monument de Montsec, Madine et paysages). Continuez le chemin puis aux prochaines intersections tournez à droite.
- 6 Prenez à droite vers Pannes. Continuez tout droit sur 1500 m avant de rejoindre la D48 : tournez à droite pour rejoindre Pannes. Allez jusque l'église (aire de pique-nique), prenez les escaliers sur la gauche et parcourez 50 m derrière le cimetière jusqu'au croisement avec le Chemin de la Croix.
- 7 Quittez la route pour le chemin non goudronné et continuez tout droit jusqu'à Bouillonville. Peu avant d'arriver dans le centre, vous traverserez un cimetière allemand (14-18).
 - >>Variante : Pour revenir à Euvezin, tournez à droite et suivez le balisage X ;
- 8 Prenez à gauche sur la rue principale pour continuer vers Thiaucourt. Dans Bouillonville, traversez le 1^{er} pont au niveau de la mairie (aire de pique-nique) puis tournez à gauche avant le 2^{me} pont : prenez l'ancienne voie ferrée reconvertie.
- 9 Quittez ce chemin pour emprunter la D28 : une fois le virage effectué, prenez à gauche pour poursuivre l'ascension à travers champs (quittant ainsi la D28). Continuez tout droit sur environ 1 km et tournez à droite vers le cimetière américain.
- 10 A la fourche, laissez le cimetière à gauche pour prendre le chemin de droite et descendez pour regagner Thiaucourt. A la pharmacie, passez le pont du Rupt de Mad et prenez à droite sur la rue qui monte : rue d'Euvezin. Allez au bout du chemin bitumé et continuez sur le chemin herbeux sur environ 900 m.
- 11 Au bout du chemin herbeux, prenez à gauche le chemin bitumé sur 150 m puis prenez le premier chemin à droite jusqu'à Euvezin. Traversez le pont et continuez tout droit sur la Rue du Pont pour revenir au point de départ (Place du Château).



Vue sur le village d'Euvezin



Ruisseau de Madine